



PÁSZTÓ VÁROS POLGÁRMESTERE

✉ 3060 PÁSZTÓ, KÖLCSEY F. U. 35.

☎ (06-32) \*460-753 ; \*460-155/113

FAX: (06-32) 460-918

---

Szám: 1-107/2013.

A határozat meghozatala minősített szavazattöbbséget igényel!

### JAVASLAT

**a közterületek elnevezéséről, az elnevezés megváltoztatásáról azok jelöléséről és a házsámozás rendjéről szóló rendelet megalkotására**  
I. forduló

Készült: Pásztó Városi Önkormányzat Képviselő-testülete 2013. július 24-i rendkívüli ülésére

Előterjesztő: Sisák Imre polgármester

Megtárgyalja: Pénzügyi és Településfejlesztési Bizottság

Előkészítette: Bencsikné Tóth Izolda építésügyi ügyintéző

## **Tisztelt Képviselő-testület!**

Kürti Zoltán Pásztor, Táncsics u. 68.szám alatti lakos kéréssel fordult a Polgármester Úrhoz és Képviselő-testülethez, hogy a Sallai és Mező Imre nevét viselő utcaneveket vizsgálja felül, mivel ezen utcák a kommunista diktatúra politikusaikról lett elnevezve.

A rendszerváltás után, az évek során a Képviselő-testület több utca nevét megváltoztatta, melyeket ez ideig is használunk.

A rendeletervezetet a jogalkotásról szóló 2010. évi CXXX törvény 18.§- ában foglaltaknak megfelelően eljárva az alábbiak szerint indokolom:

### **A rendeletervezet általános indokolása:**

A Magyarország helyi önkormányzatairól szóló 2011. évi CLXXXIV. Törvény 143.§ (3) bekezdése ad felhatalmazást a települési önkormányzatoknak, hogy rendeletben állapítsák meg a közterületek elnevezésének, valamint az elnevezésük megváltoztatására irányuló kezdeményezésnek és a házszám-megállapításnak a szabályait.

A közterület elnevezéséről az önkormányzat dönt: az önkormányzatnak kell mérlegelnie, hogy az adott elnevezés megfelel-e a XX. századi önkényuralmi politikai rendszerekkel összefüggő jogszabályi rendelkezéseknek. A törvény 13.§ (1) bekezdésének 3. pontja a helyi közügyek, valamint a helyben biztosítható közfeladatok körében ellátandó helyi önkormányzati feladatok között nevesíti a közterületek, valamint az önkormányzati tulajdonban álló közintézmények elnevezését. A törvény 14.§ (2) bekezdése szerint közterület, illetve közintézmény nem viselheti olyan személy nevét, aki a XX. századi önkényuralmi politikai rendszerek megalapozásában, kiépítésében, fenntartásában részt vett, illetőleg olyan kifejezést vagy olyan szervezet nevét, amely a XX. századi önkényuralmi politikai rendszerre közvetlenül utal.

Amennyiben e tekintetben kétség merül fel, úgy az önkormányzatok döntésük meghozatala előtt kérhetik az MTA állásfoglalását.

### **A rendeletervezet részletes indokolása:**

1. § Annak meghatározása, hogy kiket és miket érintően kell a jogszabály rendelkezéseit alkalmazni.
2. § A rendeletben használt fogalmak meghatározása, értelmezése.
- 3-4. § Az önkormányzati tulajdonú közterületek elnevezésének általános szabályaira, feltételeire vonatkozó előírások.
5. § A közterületnév megállapításával, megváltoztatásával, megszüntetésével kapcsolatos döntések meghozatala a Képviselő-testület át nem ruházható hatáskörébe utalása.
6. § A közterületnév megállapítására és megváltoztatására irányuló eljárást kezdeményezők körének megállapítása. A közterületnévvel kapcsolatos eljárás előkészítésére és lefolytatására vonatkozó előírások.

- 7-8. §** A közterületi névtáblák elhelyezésére és az ezzel összefüggő kötelezettségekre vonatkozó rendelkezések.
- 9. §** Az ingatlanok házsámozására vonatkozó szabályok, különös tekintettel arra, ha telekmegosztás révén új ingatlan ékelődik be, az ingatlan saroktelken fekszik, illetve, ha társasház létesül.
- 10. §** Az ingatlanok házsámváltozásra vonatkozó részletes szabályok.
- 11. §** A házsámtáblák kihelyezésére kötelezettek körének meghatározása és a kötelezettségek részletezése.
- 12. §** Közterületi táblák megszüntetésének lehetőségei, házsámok megállapításának eljárási szabálya, valamint az érintett ingatlantulajdonosokra vonatkozó kötelezettséget ír elő.
- 13. §** Hatályba léptető rendelkezést tartalmaz: a rendelet előírásai alkalmazásának kezdő időpontja.

A jogalkotásról szóló 2010. évi CXXX. törvény (a továbbiakban: Jat.) 17. § (1) bekezdése szerint a jogszabály előkészítője előzetes hatásvizsgálat elvégzésével felméri a szabályozás várható következményeit. Az előzetes hatásvizsgálat eredményéről a képviselő-testületet tájékoztatni kell. A rendeletmódosítás előzetes hatásvizsgálata megtörtént.

### **Előzetes hatásvizsgálat**

a jogalkotásról szóló 2010. évi CXXX. törvény 17.§ (1) bekezdése alapján

**A rendelet-tervezet címe:**

**Pásztó Városi Önkormányzat Képviselő-testülete  
...../2013. (.....) önkormányzati rendelete  
a közterületek elnevezéséről, az elnevezés megváltoztatásáról azok jelöléséről és a  
házszámozás rendjéről szóló rendelet megalkotására**

**Társadalmi-gazdasági hatása:**

A közterületi utca táblák és házsámok elhelyezése segíti a városban lakó és az ideérkező emberek tájékozódását valamint a szolgáltatók /posta, mentő, közművek, stb / által biztosított szolgáltatások pontos elérhetőségét.

**Költségvetési hatása:** A hiányzó és pótolni szükséges utcanév táblák költséget a költségvetésből fedezni szükséges.

**Környezeti, egészségi következményei:** Nincsenek.

**Adminisztratív terheket befolyásoló hatása:** Jelenleg nincs.

**Egyéb hatása:** Nincs.

**A rendelet megalkotásának szükségessége:** Törvényi kötelezettségnek kell eleget tenni.

**A rendelet megalkotása elmaradása esetén várható következmények:** törvényességi felügyeleti intézkedés

**A rendelet alkalmazásához szükséges feltételek:**

- **személyi:** biztosítva
- **szervezeti:** biztosítva
- **tárgyi:** biztosítva
- **pénzügyi:** biztosítva.

Kérem a Tisztelt Képviselő-testületet, hogy a rendelet tervezetet megvitatni és elfogadni szíveskedjenek.

Pásztó, 2013. július 16.

**Sisák Imre  
Polgármester**

### **Határozati javaslat:**

Pásztó Városi Önkormányzat Képviselő-testülete megismerte és megtárgyalta a közterületek elnevezéséről, az elnevezés megváltoztatásáról azok jelöléséről és a házszámzás rendjéről szóló rendelet tervezetét és az alábbi határozatot hozza:

- 1.) A rendelet-tervezetet 30 napra társadalmi egyeztetésre bocsátja.  
A társadalmi egyeztetés keretében az állampolgárok, a nem állami és nem önkormányzati szervek, szervezetek (véleményezésre jogosultak) véleményt nyilváníthatnak:
  - a.) az önkormányzat honlapján a rendelet-tervezet véleményezésére kialakított oldalon megadott elektronikus levélcímen,
  - b.) hagyományos módon írásban, papíralapon.

Határidő: 2013. augusztus 25.

Felelős: polgármester

- 2.) A beérkezett vélemények megismerése után, azokat hasznosítva a Képviselő-testület a javaslatot ismételten megtárgyalja.

Határidő: a képviselő-testület szeptemberi ülése

Felelős: polgármester

Pásztó, 2013. július 16.

Sisák Imre  
polgármester

A határozati javaslat törvényes!

Dr. Tasi Borbála  
címzetes főjegyző

**Pásztó Városi Önkormányzat Képviselő-testületének**  
**/2013. (.....) önkormányzati rendelete**  
**a közterületek elnevezéséről, az elnevezés megváltoztatásáról, azok jelöléséről és a**  
**házsámozás rendjéről**

Pásztó Városi Önkormányzat Képviselő-testülete a Magyarország helyi önkormányzatairól szóló 2011. évi CLXXXIX. törvény 143.§ (3) bekezdésében kapott felhatalmazás alapján a Magyarország helyi önkormányzatairól szóló 2011. évi CLXXXIX. törvény 13.§ (1) bekezdés 3.pontjában és a 31. § (5) bekezdésében meghatározott feladatkörében eljárva a következőket rendeli el.:

**I. fejezet**  
**Általános rendelkezések**

**A rendelet hatálya**






**1. §**

A rendelet tárgyi hatálya Pásztó város közigazgatási területén lévő közterületekre és ingatlanokra, személyi hatálya azok tulajdonosaira, használóra és kezelőire terjed ki.

**Értelmező rendelkezések**

**2. §**

E rendelet alkalmazásában:

- a) **közterület:** közhasználatra szolgáló minden olyan állami vagy önkormányzati tulajdonban álló földterület, amelyet a rendeltetésének megfelelően bárki használhat, és az ingatlan-nyilvántartás ekként tart nyilván;
-  **közterületnév:** a bel- és külterületi közutak és terek rendszerint út, utca, tér, park, köz, sétány stb. utótagot tartalmazó neve; Pásztó Város közterületeinek elnevezését e rendelet 1. számú melléklete tartalmazza;
-  **közforgalom elől el nem zárt magánút:** közhasználatra szolgáló minden olyan magántulajdonban lévő földterület, amelyet a rendeltetésének megfelelően bárki használhat, és az ingatlan nyilvántartás ekként tart nyilván;
-  **házsám:** olyan számmal, illetve számmal és betűvel meghatározott azonosító jel, amely az ingatlan-nyilvántartásban helyrajzi számmal jelölt ingatlanhoz tartozik, és amely az ingatlan térbeli beazonosítását szolgálja;
-  **többlakásos épület:** legfeljebb három lakást, illetve önálló rendeltetési egységet magában foglaló épület, amely nem rendelkezik alapító okirattal;
-  **társasház:** olyan tulajdoni forma, amelyben a tulajdonostársakat az épület meghatározott önálló részei (lakások) tekintetében külön, míg az ingatlan egyéb részei (lépcsőház stb.) tekintetében együttesen illeti meg a tulajdonjog – az alapító okiratban meghatározottak szerint;
- g) **érintett lakosság:** a közterülettel közvetlenül határos ingatlanok tulajdonosai;
- h) **Önálló rendeltetési egység:** helyiség, vagy egymással belső kapcsolatban álló fő- és mellék helyiségek műszakilag is összetartozó együttese, amelynek a szabadból vagy az épület közös közlekedőjéből nyíló önálló bejárata van. Meghatározott rendeltetés céljára önmagában alkalmas és függetlenül üzemeltethető (pl. üzlethelyiség, egy lakás vagy egy szálloda épület).

## **II. fejezet** **A közterület elnevezés szabályai**

### **A közterület elnevezésének általános szabályai**

#### **3. §**

- (1) A belterületen lévő közterületeket el kell nevezni. A beépítésre szánt területek közül azokat a közterületeket lehet elnevezni, amelyek Pásztó Város Településrendezési Tervének Szabályozási Tervlapja szerint gazdasági terület (Kg Ig) vagy üdülőterület övezetben található ingatlanok megközelítését szolgálják.
- (2) Új közterület nevét közterületként való bejegyzését követően egy éven belül meg kell állapítani, amennyiben a közterület az (1) bekezdés rendelkezései alapján elnevezésre kerül.
- (3) Ha egy közterület a városrendezés, beépítés következtében két vagy több részre tagozódik, egységes közterületként megszűnik, az elkülönült résznek – az elkülönítéstől számított egy éven belül – új nevet kell adni.
- (4) Az elnevezett közterület természetes folytatásaként nyíló új szakasz külön eljárás nélkül a már elnevezett közterület nevét veszi fel.

#### **4. §**

- (1) Településrészt, közterületet, helyi személyről elnevezni halála után legalább 25 év elmúltával lehet.
- (2) Közterület név olyan személyről adható,
  - a) akinek közismert tevékenysége a nemzet történelmében kiemelkedő jelentőségű volt és közmegebecsülésnek örvend;
  - b) aki a tudomány, művelődés, sport vagy a társadalmi élet egyéb területén kimagaslóan jelentőset tett vagy alkotott, és ezáltal személyének emléke megőrzésre méltó;
  - c) akinek a város életében, történelmében kiemelkedő szerepe volt, tevékenységével hozzájárult Pásztó város fejlődéséhez.
- (3) Közterület nevet adni olyan nem magyar személyről is lehet, akinek élete, munkássága az emberiség egyetemes történelmében kiemelkedő jelentőségű volt.

### **Hatásköri és eljárási szabályok**

#### **5. §**

- (1) Közterület név, településrész név, megállapítása, megváltoztatása, megszüntetése Pásztó Városi Önkormányzat Képviselő-testülete hatáskörébe tartozik.
- (2) A közterület név megállapítására, megváltoztatására, megszüntetésére vonatkozó javaslatot a Polgármester terjeszti a Képviselő-testület elé.

#### **6. §**

- (1) Közterület név megállapítását vagy megváltoztatását kezdeményezheti:
  - a) a képviselő-testület bármely bizottsága;
  - b) települési képviselő;
  - c) Pásztó Város közigazgatási területén állandó lakcímmel rendelkező állampolgár;
  - d) közforgalom előtt el nem zárt magánút tulajdonosa a magánút tekintetében, amennyiben az közterületnek nem minősül;
  - e) Pásztó Város közigazgatási területén ingatlannal, székhellyel, telephellyel rendelkező jogi személy.

- (2) A közterület névvel kapcsolatos eljárás előkészítése Pásztó Városi Önkormányzat Polgármesteri Hivatalának a feladatkörébe tartozik.
- (3) A közterület neveket érintő döntés előtt a lakosság véleményét ki kell kérni. A felhívást a döntést megelőzően 15 nappal előbb a helyben szokásos módon kell közzé tenni, valamint szakmai vélemény kérhető a Vidékfejlesztési Minisztérium mellett működő Földrajzinévbizottságtól.
- (4) A képviselő-testület 5. § (1) bekezdésben foglalt döntéséről értesíteni kell a 2. számú mellékletben felsorolt szervezetet, valamint a döntést a Pásztói Hírlapban továbbá Pásztó Város Honlapján közzé kell tenni.
- (5) Ha a képviselő-testület az 5. § (1) bekezdésben foglalt döntésében másként nem rendelkezik, akkor a közterület neveket érintő döntés a közzététel napján lép hatályba.
- (6) A közterület neveket érintő döntéstől számított 60 napon belül a közterületi névtáblákat az e rendeletben foglalt szabályok szerint ki kell helyezni. Kihelyezéséről a Polgármesteri Hivatal köteles gondoskodni.

### **III. fejezet**

#### **Közterület névtábláinak elhelyezése**

##### **7. §**

- (1) A közterület nevét a tájékozódást jól segítő közterületi névtáblán kell feltüntetni.
- (2) A névtáblán fel kell tüntetni a közterület címnyilvántartás szerinti pontos nevét, rövidítés nélkül.
- (3) A névtáblát az utca kezdetén és a végén, útkereszteződésnél a saroktelkek mindkét oldalán el kell helyezni, továbbá egy oldalról betorkolló utca tengelyében az átellenes oldalon is fel kell szerelni.
- (4) A névtáblát épületen, kerítésen vagy ezek hiányában külön tartószerkezeten, jól látható helyen kell elhelyezni.
- (5) Az ingatlan tulajdonosa, kezelője, használója a névtábla elhelyezését és az ezzel kapcsolatos munkálatokat köteles tűrni. A tábla kihelyezéséről az ingatlan tulajdonosát, kezelőjét, használóját a kihelyezésért felelős szerv a kihelyezés előtt 15 nappal köteles értesíteni.

##### **8. §**

A megváltozott közterületnevek tábláit a tájékozódás zavartalansága érdekében az elnevezéstől számított két évig eredeti helyükön kell hagyni és piros színű, átlós áthúzással kell ellátni. Az új névtáblát az áthúzott régi tábla mellé vagy alá kell felszerelni.

### **IV. fejezet**

#### **Az ingatlanok számozásának szabályai**

##### **Általános szabályok**

##### **9. §**

- (1) A névvel ellátott közterületeken házszámmal kell ellátni a beépített és beépítetlen ingatlanokat. A közterületen több ingatlan azonos házszámmal nem jelölhető.
- (2) Az ingatlanok számozását úgy kell elvégezni, hogy a számok a városközponttól kifelé haladva növekedjenek és a közterület jobb oldalán lévő ingatlanokat páratlan, bal oldalán lévő ingatlanokat páros számmal kell ellátni. Ha a közterület teret érint, akkor a számozás az óramutató járásával megegyezően történik.
- (3) Az ingatlanok számozására arab számokat kell használni. Kiegészítő jelzéseként a számok mellé a magyar ABC ékezet nélküli nagybetűi alkalmazhatók.



- (4) Ha a közterületen az ingatlanok számozása már megtörtént, és az ingatlanon újabb önálló rendeltetési egységek létesülnek, akkor a számozást úgy kell elvégezni, hogy a meglévő házszámot meghagyva a (3) bekezdés szerinti jelöléssel kell az önálló rendeltetési egységeket ellátni.
- (5) Ha a közterületen az ingatlanok számozása már megtörtént, de telekmegosztás révén új ingatlan ékelődik be, akkor a meglévő ingatlan számozása változatlan marad, az újonnan keletkezett ingatlan számozását pedig a (3) bekezdés szerinti jelölés alkalmazásával kell végezni.
- (6) Saroktelken lévő ingatlan csak egy közterületről számozható, függetlenül attól, hogy az ingatlan hány közterület felől közelíthető meg.
- (7) Ha a társasház olyan ingatlanon létesül, ahol az ingatlan számozása már megtörtént, akkor vagy megmarad az ingatlan eredeti házszáma vagy a meglévő számsorba beilleszkedő új házszám keletkezik, a lépcsőházakat pedig a magyar ABC ékezet nélküli nagybetűivel kell jelölni.
- (8) Ha a társasház olyan ingatlanon létesül, ahol az ingatlanok számozása még nem történt meg, vagy megtörtént, de lehetőség van lépcsőházankénti folyamatos számozásra, abban az esetben külön jelölés nélkül, arab számmal kell ellátni a lépcsőházakat.
- (9) Társasházban lévő önálló rendeltetési egységek házszámát úgy kell megállapítani, hogy a számozás minden szinten arab egyes számmal kezdődjön és szintenként folyamatos legyen.

### **Házszám változás**

#### **10.§**

- (1) A házszámok megváltoztatása hivatalból vagy kérelemre történhet. Kérelmet az nyújthat be, akinek a házszám megváltoztatásához jogos érdeke fűződik.
- (2) Az ingatlan házszámának megváltoztatása különösen akkor indokolt, ha
  - a) az ingatlan-nyilvántartásban nem szerepel az ingatlan házszáma, csak a helyrajzi száma, a közterületen több ingatlan azonos házszámmal szerepel az ingatlan-nyilvántartásban,
  - b) az ingatlan házszáma téves,
  - c) az ingatlan megosztására vagy egyesítésére kerül sor.
- (3) Ha a közterületen több ingatlan azonos házszámmal rendelkezik, vagy az ingatlanok számozása hibás, illetve új házszám kerül megállapításra, akkor a közterületet érintő ingatlanokat a legkisebb érdeksérelemmel járó módon kell átszámolni.
- (4) Ha a több önálló rendeltetési egységet magába foglaló ingatlanon belül lévő egységek házszáma hibás, követhetetlen, illetve a beazonosítás körülményes, akkor az átszámolást a legkisebb érdeksérelemmel járó módon kell elvégezni.

### **Házszám tábla kihelyezésének szabályai**

#### **11.§**

- (1) Az ingatlan tulajdonosa köteles az ingatlant házszám táblával ellátni.
- (2) A házszám tábla beszerzéséről, kihelyezéséről, szükség szerinti cseréjéről, megrongálódása esetén pótlásáról és karbantartásáról az ingatlan tulajdonosa saját költségén köteles gondoskodni.
- (3) A (2) bekezdés szerinti kötelezettséget
  - a) új építmény esetében a használatbavételi engedély kiadásától számított 30 napon belül,
  - b) házszám változás esetén az erről szóló határozat jogerőre emelkedésétől számított 60 napon belül kell teljesíteni.
- (4) A házszám táblát épületen, kerítésen, ezek hiányában külön tartószerkezeten, közterületről jól látható módon kell elhelyezni.
- (5) Saroktelek esetén a házszám táblát azon az oldalon kell elhelyezni, amely közterületre az ingatlant számozták, függetlenül attól, hogy hol van az ingatlan főbejárata.

- (6) Többlakásos ingatlan esetében valamennyi lakáson, továbbá az ingatlan kerítésén, ennek hiányában tartószerkezeten, a közterületről jól látható módon valamennyi lakás házszámát fel kell tüntetni.
- (7) Társasházak esetében a házszám táblát lépcsőházanként, a bejárat felőli oldalon kell elhelyezni.

**V. fejezet**  
**Egyéb rendelkezések**

**12. §**

- (1) Közterületi névtáblát a Pásztó Város Jegyzőjének hozzájárulása nélkül eltávolítani, megrongálni, eltakarni, vagy bármely más módon a tájékoztató jellegét megszüntetni tilos.
- (2) A házszámok megállapítására, megváltoztatására vonatkozó eljárásban a közigazgatási eljárás és szolgáltatás általános szabályairól szóló törvény rendelkezéseit kell alkalmazni.
- (3) Azon ingatlantulajdonosok melyeknek ingatlanán e rendelet hatályba lépésekor a házszám tábla hiányzik vagy nem látható, kötelesek azt e rendelet hatályba lépésétől számított 90 napon belül elhelyezni.

**VI. fejezet**  
**Záró rendelkezések**

**13. §**

Ez a rendelet 2013. .... .. napján lép hatályba.

Pásztó, 2013. július 16.

Sisák Imre  
polgármester

Dr. Tasi Borbála  
címzetes főjegyző

## Pásztó névvel ellátott közterületei (utcái)

Azonosító.	Közterület neve	jellege	Hatálybalépés dátuma	Átnevezés dátuma
Pásztó				
79087	Ady Endre	utca	1975.01.01	1993.10.01
79084	Ágasvár	utca	1975.01.01	2001.11.30
79088	Akácfa	utca	1975.01.01	1993.10.01
79091	Arany János	utca	1975.01.01	1993.10.01
79085	Árpád	utca	1989.01.23	1993.10.01
79093	Attila	utca	1975.01.01	1993.10.01
79098	Bajcsy-Zsilinszky	utca	1975.01.01	1993.10.01
79095	Bánya	utca	1975.01.01	1993.10.01
79303	Bárdostanya		1975.01.01	1993.10.01
79100	Baross Gábor	utca	1975.01.01	1993.10.01
79101	Bartók Béla	utca	1975.01.01	1993.10.01
79096	Bástya	utca	1975.01.01	1993.10.01
137358	Béke	utca	1975.01.01	1993.10.01
79102	Bem	utca	1975.01.01	1993.10.01
79103	Berák	köz	1975.01.01	1993.10.01
79106	Berzsenyi	utca	1992.06.02	1993.10.01
79107	Budai Nagy Antal	utca	1975.01.01	1993.10.01
79110	Csap	utca	1975.01.01	1993.10.01
79113	Cserhát	lakónegyed	1991.12.03	2005.02.11
79114	Csermely	utca	1991.12.03	1993.10.01
79115	Csillag	tér	1992.06.02	1993.10.01
79117	Csohány Kálmán	út	1983.11.24	1993.10.01
79118	Damjanich	utca	1975.01.01	1993.10.01
79119	Dankó	utca	1975.01.01	1993.10.01
79120	Dankó újtelep		1975.01.01	1993.10.01
79121	Deák Ferenc	utca	1991.12.03	1993.10.01
79122	Derkovits	út	1983.12.16	2001.11.30
79124	Diófa	utca	1975.01.01	1993.10.01
79125	Dob	utca	1975.01.01	1993.10.01
79128	Dózsa György	utca	1975.01.01	1993.10.01
79129	Erdész	utca	1992.06.02	1993.10.01
79130	Esze Tamás	utca	1983.10.17	1993.10.01
79133	Fenyő	utca	1975.01.01	1993.10.01
79135	Fő	utca	1990.11.23	1993.10.01
79136	Fülemüle	utca	1987.05.04	1993.10.01
79139	Fürdő	utca	1975.01.01	1993.10.01
79141	Gábor Áron	utca	1975.01.01	1993.10.01
79145	Gagarin	út	1983.12.16	1993.10.01
79146	Galamb	utca	1975.01.01	1993.10.01
79142	Gárdonyi	utca	1975.01.01	1993.10.01
79143	Gépállomás	lakótelep	1975.01.01	1993.10.01
79144	Géza fejedelem	utca	1989.01.23	1993.10.01
79149	Gyárliget	utca	1975.01.01	1993.10.01
79151	Gyöngyösi	utca	1986.05.07	1993.10.01
79155	Hajós Alfréd	utca	1975.01.01	1993.10.01
79153	Hársfa	út	1975.01.01	1993.10.01

79158	Homok	utca	1977.10.20	1993.10.01
79159	Honvéd	utca	1975.01.01	1993.10.01
79161	Hősök	utca	1975.01.01	1993.10.01
79160	Hunyadi	utca	1975.01.01	1993.10.01
79162	Ibolya	utca	1975.01.01	1993.10.01
79163	Ifjúság	utca	1991.12.03	1993.10.01
79164	Irinyi	út	1975.01.01	1993.10.01
79165	Iskola	köz	1975.01.01	1993.10.01
79166	Jávor	utca	1975.01.01	1993.10.01
79168	Jókai	utca	1975.01.01	1993.10.01
79169	József Attila	utca	1975.01.01	1993.10.01
79172	Kazinczy	utca	1975.01.01	1993.10.01
79175	Kinizsi	utca	1975.01.01	1993.10.01
137359	Kis	utca	1975.01.01	1993.10.01
79178	Kishegy	sétány	2001.04.03	2001.05.04
79179	Kishegy	utca	1975.01.01	1993.10.01
79180	Klapka	köz	1975.01.01	1993.10.01
79310	Kosik	tanya	1975.01.01	1993.10.01
79182	Kossuth	utca	1975.01.01	1993.10.01
79183	Kölcsey	utca	1975.01.01	1993.10.01
79184	Kör	utca	1975.01.01	1993.10.01
79304	Kövesbércei	utca	1987.05.04	1993.10.01
79185	Kövicses	utca	1992.06.02	1993.10.01
79190	Liget	utca	1975.01.01	1993.10.01
79200	Madách	utca	1975.01.01	1993.10.01
79192	Mágnés	utca	1978.10.19	1993.10.01
79201	Magyar	utca	1992.06.02	1993.10.01
137361	Major	utca	1991.12.03	1993.10.01
79193	Május 1.	utca	1975.01.01	1993.10.01
79202	Malom	köz	1992.06.02	1993.10.01
79194	Mályva	utca	1975.01.01	1993.10.01
79203	Margit	utca	1992.06.02	1995.03.30
79195	Mária	tanya	1975.01.01	1993.10.01
79196	Mátra	utca	1975.01.01	1993.10.01
79305	Mátra kertváros		1991.12.03	1993.10.01
79197	Mátraszőlősi	utca	1975.01.01	1993.10.01
79198	Mátyás király	utca	1992.06.02	1993.10.01
79209	Mikszáth Kálmán	utca	1975.01.01	1993.10.01
79211	Munkácsy Mihály	utca	1991.12.03	1993.10.01
79212	Muskátli	utca	1991.12.03	1993.10.01
79215	Múzeum	tér	1975.01.01	1993.10.01
79213	Muzsla	puszta	1975.01.01	1993.10.01
79214	Muzsla	utca	1975.01.01	1993.10.01
79219	Nagymező	utca	1975.01.01	1993.10.01
79221	Napsugár	utca	1992.06.02	1993.10.01
79217	Nárcisz	utca	1991.12.03	1993.10.01
79222	Nefelejcs	utca	1983.12.16	1993.10.01
79226	Nyikom	utca	1975.01.01	1993.10.01
79224	Nyírfácska	utca	1992.06.02	1993.10.01
79227	Nyomda	utca	1991.12.03	1993.10.01
79229	Orgona	utca	1992.06.02	1993.10.01
79230	Park	utca	1975.01.01	1993.10.01
79231	Patak	utca	1981.05.12	1993.10.01
79233	Petőfi Sándor	utca	1975.01.01	1993.10.01
79239	Radnóti Miklós	utca	1975.01.01	1993.10.01
79237	Rákóczi	utca	1975.01.01	1993.10.01
79238	Régivásártér	utca	1975.01.01	1993.10.01

79240	Rezeda	utca	1975.01.01	1993.10.01
79242	Rózsa	utca	1975.01.01	1993.10.01
79246	Sallai	utca	1975.01.01	1993.10.01
79247	Semmelweis	utca	1975.01.01	1993.10.01
79306	Somosbérci	utca	1987.05.04	1993.10.01
79248	Sport	utca	1975.01.01	1993.10.01
79250	Széchenyi	utca	1975.01.01	1993.10.01
79252	Szegfű	utca	1975.01.01	1993.10.01
79253	Szent Imre	tér	1990.11.23	1993.10.01
79254	Szentlélek	utca	1990.11.23	1993.10.01
79255	Sziget	utca	1992.06.01	1995.05.11
79256	Szondy György	utca	1975.01.01	1993.10.01
79313	Szopko	tanya	1983.12.11	2005.02.11
79259	Szőlőhegyi	utca	1991.12.03	1993.10.01
79261	Táncsics Mihály	utca	1975.01.01	1993.10.01
137364	Tar Lőrinc	utca	2000.12.08	2001.02.09
79264	Tari	utca	1975.01.01	1993.10.01
79267	Toldi	utca	1975.01.01	1993.10.01
79268	Tóth Árpád	utca	1986.05.07	1993.10.01
79272	Tücsök	utca	1991.12.03	1993.10.01
79276	Vadász	utca	1975.01.01	1993.10.01
79277	Vadvirág	utca	1987.05.04	1993.10.01
79273	Vár	ház	1975.01.01	1993.10.01
79275	Városerdő	erdésház	1975.01.01	1993.10.01
79279	Vasút	utca	1990.11.23	1993.10.01
79280	Vasúti	őrházak	1975.01.01	1993.10.01
79278	Vasvári Pál	utca	1975.01.01	1993.10.01
79281	Veres Pálné	utca	1975.01.01	1993.10.01
79282	Verseny	utca	1991.12.03	1993.10.01
79283	Vezér	utca	1978.10.19	1993.10.01
79285	Viola	utca	1975.01.01	1993.10.01
79286	Virág	utca	1975.01.01	1993.10.01
79289	Vörösmarty	utca	1975.01.01	1993.10.01
79290	Zagyva	köz	1975.01.01	1993.10.01
79292	Zrínyi	köz	1975.01.01	1993.10.01
79294	Zsigmond király	utca	1977.10.20	1993.10.01
79311	Zsiló	dűlő	1975.01.01	1993.10.01
79297	68-as	vasúti őrház	1975.01.01	1993.10.01
79089	Alkotmány	út	1975.01.01	1993.10.01
79104	Bercsényi	utca	1975.01.01	1993.10.01
79111	Csenteri	utca	1975.01.01	1993.10.01
79126	Dobó	utca	1975.01.01	1993.10.01
79274	Vár	utca	1975.01.01	1993.10.01
79284	Vidróczki	utca	1975.01.01	1993.10.01
79109	Csalogány	utca	1987.05.04	1993.10.01
79156	Harmat	utca	1987.05.04	1993.10.01
	Id. Mezővári István	utca	1993.10.05	1993.10.05
79157	Hegyalja	utca	1975.01.01	1993.10.01
79170	Kékesi	út	1975.01.01	1993.10.01
79302	Körtélyes	utca	1992.06.02	1993.10.01
79208	Mező Imre	utca	1975.01.01	1993.10.01
79220	Napfény	utca	1987.05.04	1993.10.01
79296	Óvár	utca	1975.01.01	1993.10.01
79260	Sólyom	utca	1987.05.04	1993.10.01
79269	Tóthegyes	út	1979.01.01	1993.10.01

**A rendelt 6.§ (4) bekezdése alapján az alábbiak értesülnek a közterület névvel kapcsolatos változásokról:**

1. A közterület név megállapításának, megváltoztatásának kezdeményezője
2. A közterület névvel érintett közterületen lévő ingatlanok tulajdonosaira
3. Pásztói Járási Hivatal Járási Földhivatala
4. Pásztói Járási Hivatal- Okmányiroda
5. Személyiadat- és lakcím nyilvántartást kezelő központi szerv (Közigazgatási és Elektronikus Közszolgáltatások Központi Hivatala)
6. Központi Statisztikai Hivatal
7. Vidékfejlesztési Minisztérium Földrajzinév-bizottság
8. Földmérési és Távérzékelési Intézet
9. Pásztó Posta
10. Rendőrkapitányság Pásztó
11. Pásztói Hivatásos Tűzoltóparancsnokság
12. Mentőszolgálat Pásztó
13. Járási Népegészségügyi Intézet Salgótarján
14. Margit Kórház Pásztó
15. Nógrád Megyei Katasztrófavédelmi Igazgatóság
16. Jogsabály szerint adatkezelésre jogosult szerv részére, amennyiben azt kéri
17. Közműtulajdonosok, illetve közműszolgáltatók
18. Teleki László Városi Könyvtár és Művelődési Központ